



Bratislavský
samosprávny
kraj

Odbor stratégie, územného rozvoja a riadenia projektov

Budovanie destinácie „Vnútrozemská delta Dunaja“

Projekt Objavte Malý a
Mošonský Dunaj na bicykli
a člne

27.09.2017



Vnútrozemská delta Dunaja

Malý a Mošonský Dunaj

- Malý Dunaj spolu s Mošonským Dunajom v priestore medzi Bratislavou a Komárnom tvoria najväčšiu vnútrozemskú riečnu deltu v Európe



Vnútrozemská delta Dunaja

Malý a Mošonský Dunaj

Program: INTERREG V-A SK-HU;

Prioritná os 1: Príroda a kultúra

Tematický cieľ: Zachovanie a ochrana životného prostredia a podpora efektívneho využívania zdrojov

Cieľ:

Využitie bohatého **prírodného a kultúrneho dedičstva** cezhraničného územia a vytvorenie unikátnej atraktívnej a konkurencieschopnej európskej **turistickej destinácie „Vnútrozemská delta Dunaja“**, ktorá prispeje k zvýšeniu atraktívnosti a návštevnosti cezhraničného regiónu podunajskej oblasti.



Vnútrozemská delta Dunaja

Malý a Mošonský Dunaj

Počet partnerov: 9 partnerov (5 žúp: BSK, TTSK, NSK a G-M-S a K-E)

Rozpočet: takmer 3 mil. EUR

Trvanie projektu: 24 mesiacov (10/2017 – 09/2019)

Hlavné aktivity:

- Vybrané úseky cyklotrás v okolí Malého Dunaja – prepojiť POI udržateľnou dopravou (Vrakuňa 1,2 km po P brehu – mostík k letisku – Ľ breh);
- Vybudovanie rekreačných zón pri MD vo Vrakuni a Zálesí
- Jelka – obnova vodného mlynu
- Budovanie vodáckej infraštruktúry na HU strane
- Vyznačenie vodnej trasy - označenie prekážok/km/POI,
- Vytvorenie cezhraničnej destinácie a značky „Vnútrozemská delta Dunaja“;
 - Destinačný portál a mobilná aplikácia (NSK);
- Aktivity na popularizáciu vodáctva a ekoturizmu;
- Propagácia Vnútrozemskej delty Dunaja





Vnútrozemská delta Dunaja

Malý a Mošonský Dunaj



Vnútrozemská delta Dunaja

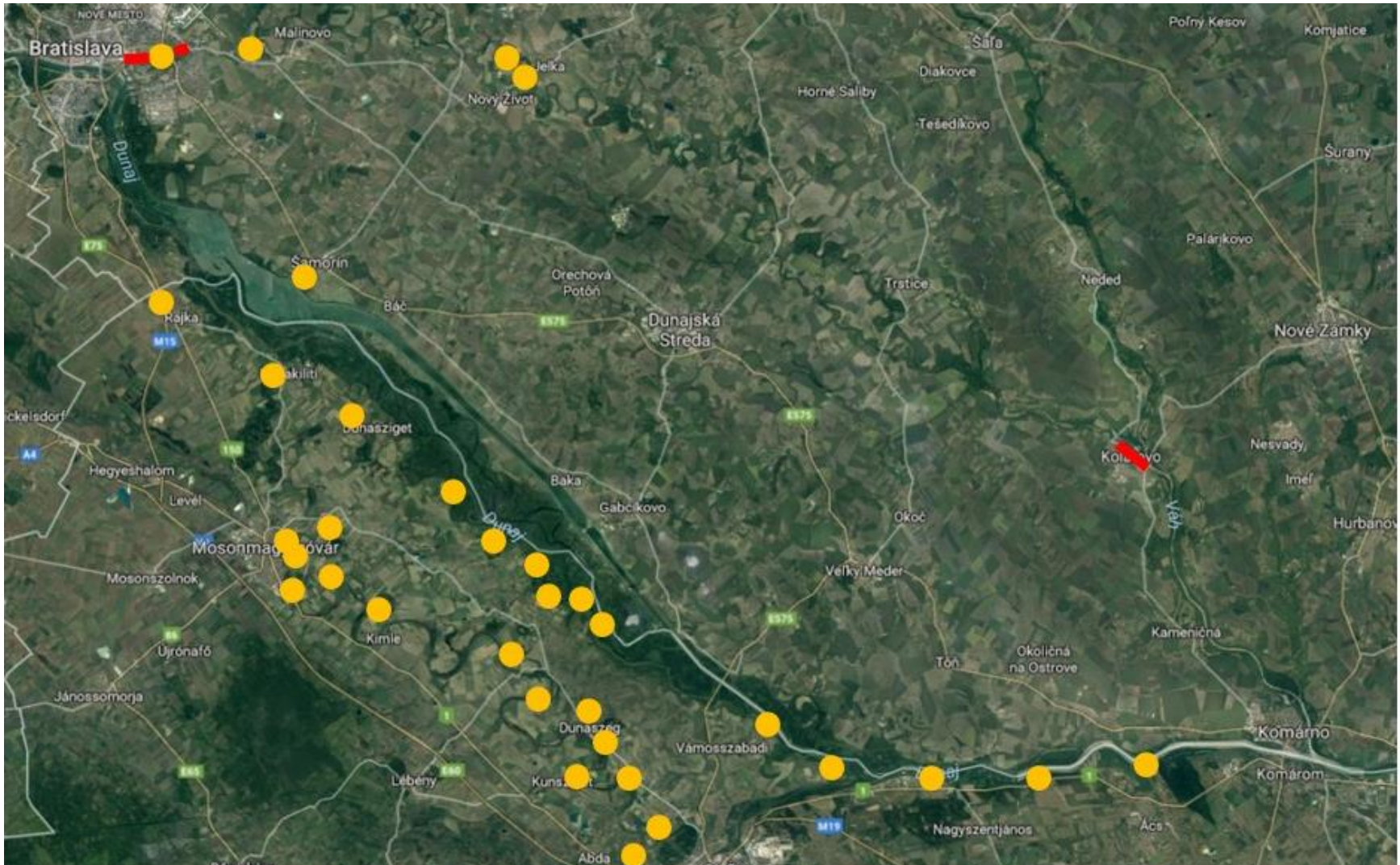
Malý a Mošonský Dunaj



Vnútrozemská delta Dunaja

Malý a Mošonský Dunaj

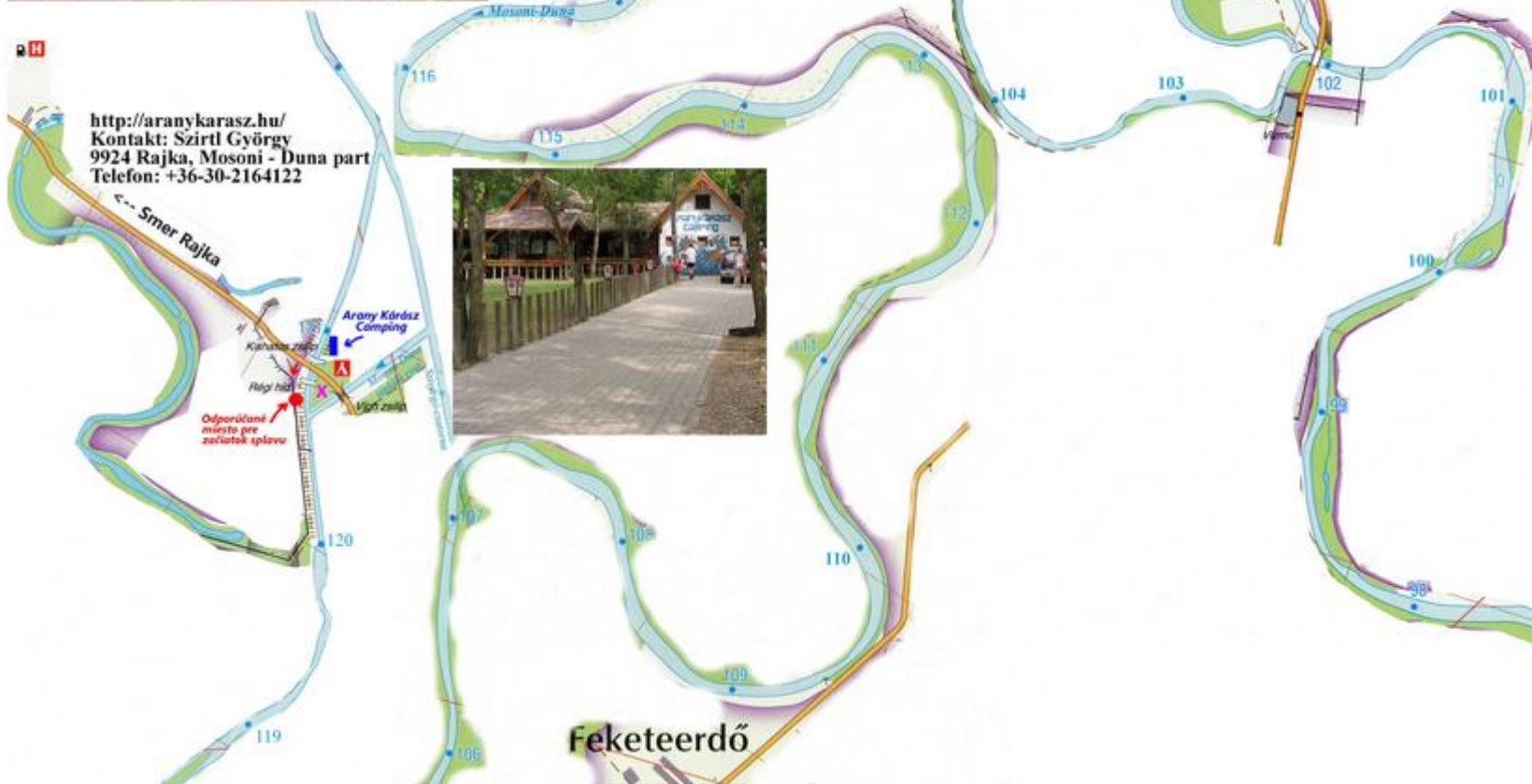
- aktivity projektu v priestore





Mošonský Dunaj - HU







MOSONMAGYARÓVÁR

MOSON

Mária-kálnok

Kimle (Kemlja)

Magyarkimle

Szigetközi T.K.

Spôsob značenia kilometrov

*Ha! Mosonmagyaróvár !!!
Odhoďť vľavo do kassú,
prenášanie.*

Ká-Hana Camping 2016

Mošonmagyaróvár, vľavo do kassú - odhodiť vľavo do kassú

Začiatok prenášania

Po prenesení

Piliere stareho mostu v Kimle



Mecsér poseďenie
na pláži obce

Mecsér

Tel: +36 (96) 228-596, +36 (30) 937-4227



Cvika kemping
Kimle

Tu vystúpiť



Kimle
(Kemlja)

MagyarKimle

HorvátKimle

Piliere
starého
mostu



Táborisko Dunaszentpál

Zseke-
puszta



Most pri
kempingu

Mecsér, pláž obce



Cvika kemping
Kimle



Dunaszentpál Molo



Mecsér



Novákpuszta

Tabuľa označujúca
táborisko

DUNASZENTPÁL



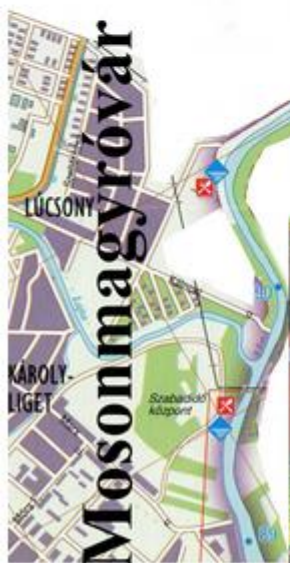
Mošonský Dunaj - HU



Halászi



Vystúpiť za
týmto mólom



Mosonmagyaróvár



Mosonmagyaróvár rkm 90,5





Mošonský Dunaj a jeho okolie



MOSONMAGYARÓVÁR
A MALÝ ŽITNÝ

Vnútrozemská delta Dunaja

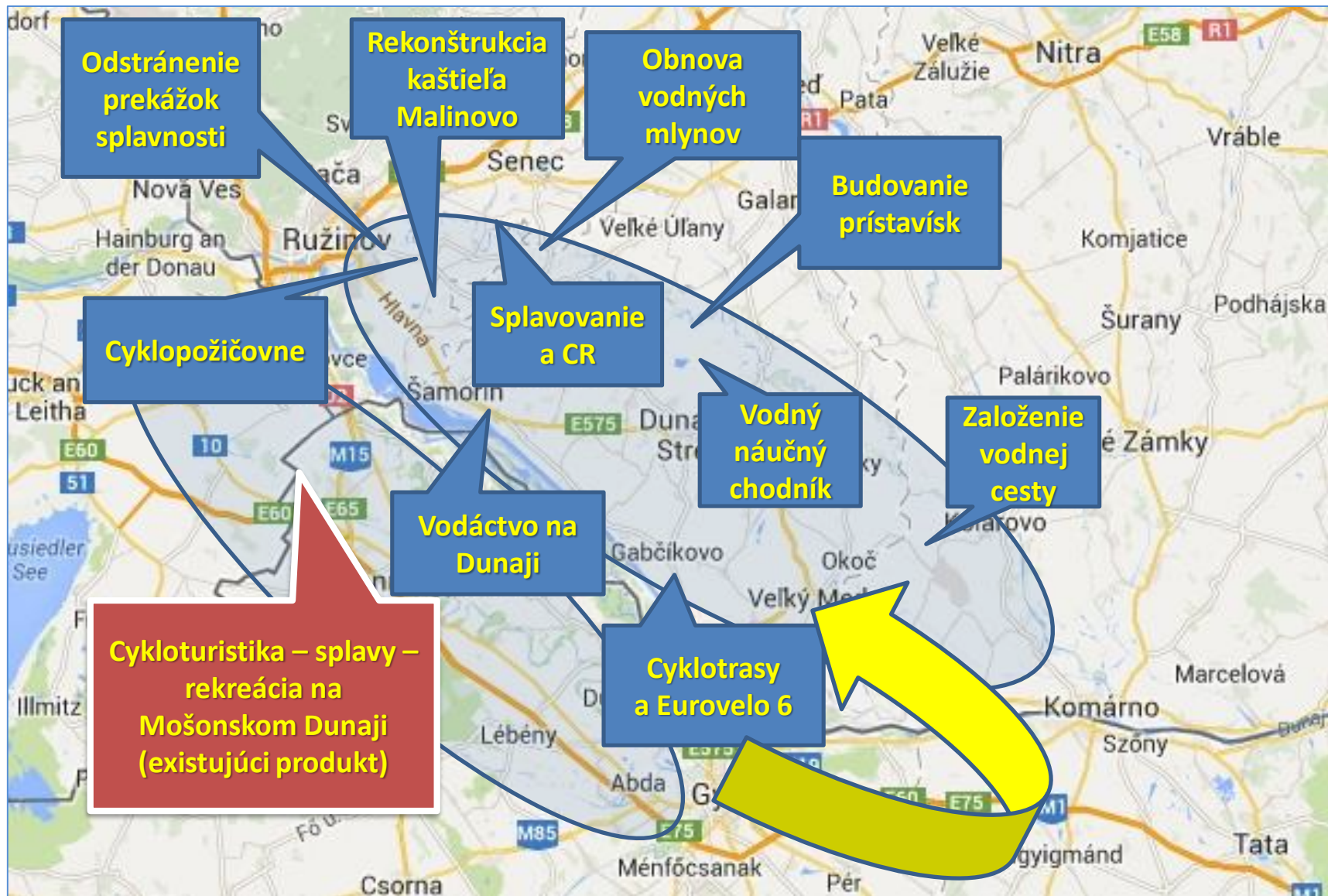
Malý a Mošonský Dunaj

- Nová destinácia / značka „**Vnútrozemská delta Dunaja**“
 - Cieľ: udržateľný rozvoj turizmu (nie masový)
- Systematický rozvoj Žitného ostrova pod touto značkou
 - Budovanie CR infraštruktúry
 - Organizovanie podujatí (cezhraničné – regionálne – obecné) – Green Week
 - Tradičná gastronómia
 - Lokálne produkty
 - Marketing
 - Podpora v rámci BRDS na podporu CR a rozvoja vidieka
 - FMP SK-HU
- Využívanie značky – podpora zo strany BSK
- Potreba zapojenia obcí a lokálnych socio-ekonomických partnerov
- Vznik inštitúcie/platformy na rozvoj značky?



Vnútrozemská delta Dunaja

Malý a Mošonský Dunaj





Bratislavský
samosprávny
kraj

Mgr. Martin Hakeľ, BA
Martin.Hakeľ@region-bsk.sk

**Odbor stratégie, územného rozvoja
a riadenia projektov**

Sabinovská 16, P.O.Box 106, 820 05 Bratislava 25

Ďakujem za pozornosť